

GMINA CZAPLINEK

PRZEWODNIK WĘDKARSKI





Gmina Czaplinek - przewodnik wędkarski


Wydano na zlecenie Lokalnej Organizacji Turystycznej
ul. Rynek 1, 78-550 Czaplinek, tel. 94 375 47 90
e-mail: lot@czaplinek.pl

Tekst: Jacek Todys, Katarzyna Szłońska,
Dariusz Nawrocki, Jerzy Gospodarek
Mapy: Sebastian Bezak
Zdjęcia: Sebastian Bezak,
Archiwum Urzędu Miejskiego w Czaplinku

Opracowanie graficzne i druk:
Wydawnictwo EKO-MAP
ul. Wojska Polskiego 23/35
78-300 Świdwin
tel. 94 365 67 56
GSM 503 021 059
www.ekomap.pl







Projekt dofinansowany z budżetu Województwa Zachodniopomorskiego w ramach zadania: „Organizacja imprez turystycznych i krajoznawczych o zasięgu wojewódzkim, ogólnopolskim i międzynarodowym promujących walory turystyczne i krajoznawcze Województwa Zachodniopomorskiego”.

Spis treści

Informacje ogólne	2
I Festiwal Wędkarski	6
II Festiwal Wędkarski	8
Gospodarstwo Rybackie w Czaplinku	10
Koło PZW w Czaplinku	13
Jezioro Czaplino	14
Jezioro Drawsko	16
Jezioro Kaleńskie	18
Jezioro Komorze	20
Jezioro Krosino	22
Jezioro Krzemno	24
Jezioro Żerdno (Srebne)	26
Informator teleadresowy	28

Informacje ogólne

Jest miejsce, gdzie można znaleźć ciszę nad jeziorem i zobaczyć krążące nad wodą bieliki; gdzie białe żagle jachtów na wodzie spotykają się z kajakami i łabędziami, a nie głośnymi motorówkami. Ze wzgórz rozciąga się imponujący widok, w dolinach płyną czyste rzeki, a zabytki historii spotykają się z cudami natury. Nie są to zatłoczone Mazury, ale centrum Pojezierza Drawskiego, jednego z najciekawszych polskich regionów, słynącego z pięknej rzeźby terenu, czystych jezior i wspaniałych lasów. Miejscem tym, gdzie warto przystanąć na dłużej i wsłuchać się w ciszę natury jest Czaplinek, miasto czapli, która stoi dumnie w herbie miasta na miejskiej bramie.

Gmina Czaplinek położona jest w południowo-wschodniej części województwa zachodniopomorskiego, w powiecie drawskim. Zajmuje obszar około 365 km² i jest zamieszkiwana przez ponad 12 tys. mieszkańców.



Jezioro Drawsko

Kilkanaście tysięcy lat temu, gdy lodowiec po ostatnim zlodowaceniu opuszczał ziemię czaplinecką, wielkie masy lodu, topniejące wody i zagarnięty z całej Szwecji materiał skalny ukształtowały jej krajobraz. W polodowcowych rynnach istnieją dziś jeziora, w tym niezwykle, powstałe z połączenia kilku takich rynien jezioro Drawsko. Rzeki, na czele z najpiękniejszą dla wielu kajakarzy Drawą, połączyły te jeziora

i popłynęły na południe, do doliny Noteci. Łącznie wody zajmują aż około 10 % powierzchni gminy, a do najpiękniejszych jezior - poza jeziorem Drawsko - należą: Żerdno, Kaleńskie, Krzemno, Czaplino, a także Komorze, znajdujące się na granicy gminy. Ogółem na terenie gminy jest aż 47 jezior o powierzchni większej od 1 ha.

Północną część gminy Czaplinek ukształtował także lodowiec - tu zatrzymał się na dłużej i przyczynił się do powstania wysokich wzniesień moreny czołowej. Najważniejsze z nich to: najwyższa góra gminy Kukówka (206 m n.p.m.) oraz wznosząca się pomiędzy Żerdnem i Prosinem Spyczyna Góra (203 m n.p.m.) z umiejscowioną w pobliżu szczytu wieżą widokową. Śladami lodowca są także utwory geologiczne: gliny zwałowe i piaski oraz liczne głazy narzutowe - największy z nich, głaz Tempelburg o obwodzie 19 metrów, znajduje się w pobliżu wsi Cichorzecze. Południowa część gminy, w miarę równinna, to inne dzieło lodowca. Tutaj zbierały się piaski z topniejącego lodowca, tworząc rozległą równinę sandrową, w znacznej części obecnie porośniętą borami sosnowymi.



Głaz Tempelburg w Cichorzeczu

Lasy na terenie gminy Czaplinek zajmują około 38% powierzchni. Są one bardzo zróżnicowane, od borów sosnowych na południu gminy po wspaniałe buczyny w okolicach Sikor i Karsna, grądy (czyli lasy dębowo-grabowe) na zboczach wzniesień, łęgi rosnące wzdłuż Drawy oraz bagienne bory na torfowiskach. Rozmaitość lasów, łąk i uprawianych (bądź nie) pól, sprzyja różnorodności roślin i zwierząt, z królewskim bielikiem kołującym nad jeziorem Drawsko i łabędziami krzykliwymi na jeziorze Prosino, storczykami i innymi rzadkimi gatunkami flory i fauny. Na jeziorze Prosino utworzono rezerwat dla ochrony ważnych lęgów ptaków wodnych, zaś większa część gminy znajduje się w granicach Drawskiego Parku Krajobrazowego. Podkreśleniem rangi ważności tutejszej przyrody jest objęcie jej ochroną w ramach sieci Natura 2000. Gmina znajduje się bowiem w granicach obszaru specjalnej ochrony ptaków "Ostoja Drawska".



Rynek miejski

Najważniejszą miejscowością jest oczywiście Czaplinek, liczący przeszło 7000 mieszkańców, będący siedzibą władz gminy oraz gospodarczym, turystycznym i kulturalnym centrum całego regionu, związanego z jeziorem Drawsko.



Zamek Drahim

Na północ od Czaplinka znajduje się Stare Drawsko, pięknie położona wieś letniskowa z górującym nad nią zamkiem Drahim. Nieopodal wsi Kluczewo, położonej na skraju Doliny Pięciu Jezior, znajduje się Bolegorzyn, z pierwszym w Polsce muzeum PGR. Na skraju jeziora Komorze położone są Sikory, piękna wieś z osadą garncarską i piecem do wypalania ceramiki.

Na południe od Czaplinka leżą miejscowości Broczyno i Machliny, obydwie pięknie usadowione nad jeziorami. W ich pobliżu zachowało się kilka uroczych pałaców, zaś niedaleko Machlin rozciągają się przepastne bory, pełne jagód i grzybów. Na zachód od Czaplinka znajduje się Siemczyno, położone nad zatoką jeziora Drawskiego, z pięknym barokowym pałacem Goltzów - właśnie remontowanym.



Pałac w Siemczynie

Czaplinek to centrum turystyki aktywnej. Jezioro Drawsko to oczywiście żagle, zarówno duże jachty i małe żaglówki, szkółki żeglarskie i deski windsurfingowe. Liczne zatoki, wyspy i długa linia brzegowa tego jeziora to raj dla żeglarzy.

Czyste jeziora sprzyjają nurkowaniu. A oprócz nurków nad jeziorami przez cały rok spotkać można wędkarzy – to znak, że wody zasobne są w ryby. Prócz nich z wód jezior i rzek korzystają kajakarze, ponieważ w Czaplinku zaczyna się szlak kajakowy Drawy im. Ks. Kard. Karola Wojtyły.



Drawa - spływ kajakowy szlakiem Ks. Kardynała Karola Wojtyły

Urocze okolice, z największą w województwie siecią szlaków rowerowych, sprzyjają rowerzystom - choć na tych samych ścieżkach, można spotkać amatorów nordic walking. Z innych szlaków korzystają jeźdźcy na koniach, także aktywnie spędzający czas na łonie przyrody. Amatorzy grzybów i jagód wybierają się w bory między Machlinami a Wałczem. Wiezorami w lasach i na polach spotykamy osoby z karabinem na ramieniu - to myśliwi, wypatrujący licznych tu dzików i jeleni. Nawet amatorzy motocykli i quadów mają dla siebie specjalny tor koło Sikor.

Stolica gminy to ważny ośrodek przemysłowy. Znajdują się tutaj zakłady elektrotechniczne, tartak, przedsiębiorstwa rolne i wiele innych, mniejszych firm. Czaplinek to także dobra marka, z którą związane są "Miody Drahimskie" - regionalny produkt województwa zachodniopomorskiego, kojarzony z czystym środowiskiem całej gminy i jej okolic.

I Festiwal Wędkarski



"Spinningowy Turniej Trzech Miast" Borne Sulinowo - Czaplinek - Szczecinek

"Spinningowy Turniej Trzech Miast" to impreza, której gospodarzami są gminy: Borne Sulinowo, Szczecinek i Czaplinek. Każda z imprez wchodzących w cykl turnieju stanowi osobne przedsięwzięcie, jednak w trakcie ich rozgrywania obowiązują takie same zasady łowienia i punktacji. Zdobywane w poszczególnych zawodach punkty, po podsumowaniu wyłonią zwycięzcę całego cyklu, który otrzymuje tytuł "Wielkiego Mistrza Zakonu Spinningowego" wraz z przynależną buławą oraz nagrodę główną, pełen ekwipunek wędkarski. Swe rządy Wielki Mistrz sprawuje przez rok, aż do rozstrzygnięcia kolejnego turnieju. W tym czasie otwarte są dla niego łamy patrona turnieju "Wiadomości Wędkarskich", jest też zapraszany na redakcyjne wyprawy wędkarskie.

Cykl zawodów w każdej z gmin nosi inną nazwę: Borne Sulinowo – Poligon Wędkarski, Szczecinek – Szczecinecki Jesiotr, Czaplinek – Festiwal Wędkarski. Po raz pierwszy "Spinningowy Turniej Trzech Miast" odbył się w 2009 r.

Regulamin cyklu zawodów „Spinningowy Turniej Trzech Miast” Borne Sulinowo – Czaplinek - Szczecinek dostępny jest na stronie internetowej:

www.pzw.org.pl/1133/cms/6624/spinningowy_turniej_trzech_miast



Zawody Wędkarskie "I Festiwal Wędkarski - Spinningowy Turniej Trzech Miast" odbyły się 8 VIII 2009 r. Turniej odbywał się w Bornem Sulinowie, Szczecinku oraz Czaplinku, gdzie nad jeziorem Drawsko miało miejsce jego uroczyste zakończenie.

Do rywalizacji stanęło 69 uczestników, wśród których przyznano następujące nagrody:

- I miejsce - pan Edward Blicharski z Czaplinka, otrzymał łódź wiosłowo-motorową,
- II miejsce - pan Radosław Jeruzalski z Czaplinka, otrzymał echosondę,
- III miejsce - pan Kamil Kaganiuk ze Sławna, otrzymał sprzęt wędkarski.

Ponadto w ramach "I Festiwalu Wędkarskiego" zostały przyznane nagrody dla pana Edwarda Blicharskiego - najlepszego zawodnika z Czaplinka oraz pana Zbigniewa Kulbaki za Największą Rybę.

Nagrody dla zawodników I Festiwalu Wędkarskiego były sponsorowane przez: firmę RIMASTER, Kabel-Technik-Polska Czaplinek, Ośrodek Wypoczynkowy "Kusy Dwór", Pomorski Bank Spółdzielczy Czaplinek, Dragon, Produkcję Sprzętu Pływającego Czaplinek, Sklep Wędkarski w Czaplinku Maciej Bernat oraz indywidualnych mieszkańców Czaplinka.


W Festiwalu uczestniczyła czteroosobowa grupa wędkarzy z Bad Schwartau, partnerów PZW Koła w Czaplinku. Goście z Niemiec wzięli udział w I Festiwalu Wędkarskim, w którym niestety nie udało im się złowić ryb wymiarowych.



II Festiwal Wędkarski



"II Festiwal Wędkarski - Spinningowy Turniej Trzech Miast" odbył się 7 VIII 2010 r. Zakończenie turnieju miało miejsce w Czaplinku na jeziorze Kaleńsko.



W zawodach udział wzięło 63 uczestników, wśród których:

- I miejsce zajął pan Wiesław Rozenbajger z Torunia otrzymując łódź wiosłowo-motorową,
- II miejsce zajął pan Andrzej Chościłowicz ze Słupska otrzymując echosondę,
- III miejsce zajął pan Maciej Strąk ze Słupska otrzymując sprzęt wędkarski.



W ramach "II Festiwalu Wędkarskiego" zostały przyznane także nagrody dla pana Stanisława Hajdukiewicza - Najlepszego Zawodnika z Czaplinka oraz pana Karola Przybyłowskiego - za Największą Rybę Zawodów. Wśród wszystkich zawodników zawodów wędkarskich rozlosowano trzy bilety dwuosobowe na rejs na Bornholm, jeden bilet dwuosobowy na morski rejs na dorsze oraz silnik elektryczny.

Sponsorami II Festiwalu Wędkarskiego byli: firma "Dragon", Tomasz Żurański – Produkcja Sprzętu Pływającego Czaplinek, "Jenzi" – Szczecinek, Krzysztof Szkudlarek – wędkarstwo morskie "Foka" Kołobrzeg, Krzysztof Kusa – Ośrodek Wypoczynkowy "Kusy Dwór" Czaplinek, Mirosław Balicki – Kołobrzaska Żegluga Pasażerska, Dariusz Jedliński – Ośrodek Sportu i Rekreacji Stare Kaleńsko, "Liras" M. Gacka, "Iras" I. Gacki, KTP Poland, sklep wędkarski "Esox" Czaplinek, PBS Czaplinek, Admiral Sport Wałcz, OSP Ratownictwo Wodne "Mistral" Poznań

Gospodarstwo Rybackie w Czaplinku

Wykaz jezior Gospodarstwa Rybackiego oraz sposób ich udostępniania do wędkowania

GRUPA I - jeziora udostępnione do wędkowania. Wędkowanie dozwolone jest od wschodu do zachodu słońca zgodnie z kalendarzem. Wędkowanie w nocy jest zabronione. Pozostałe zasady określa regulamin amatorskiego połowu ryb PZW.

Jezioro	Gmina	Pow. (ha)	Półw z brzegu i spod lodu	Półw z łodzi
Czaplino	Czaplinek	112	X	X
Drawsko	Czaplinek	1872	X	X
Krosino	Czaplinek	177	X	X
Machliny Małe	Czaplinek	29	X	
Małtino	Czaplinek	24	X	
Niewlino	Czaplinek	171	X	
Piasiecznik W.	Czaplinek	49	X	
Plągowskie	Czaplinek	65	X	X
Rzepowo	Czaplinek	39	X	
Szpec	Czaplinek	45	X	
Żerdno	Czaplinek	205	X	X
Czochryńskie	B. Sulinowo	17	X	
Długie	B. Sulinowo	99	X	
Jeziorno	B. Sulinowo	22	X	
Komorze	B. Sulinowo	387	X	X
Lubicko Wlk.	B. Sulinowo	168	X	X
Materskie	B. Sulinowo	14	X	
Pile	B. Sulinowo	1019	X	X
Rakowo	B. Sulinowo	18	X	
Strzeszyno	B. Sulinowo	65	X	

GRUPA II - wędkowanie z łodzi na jeziorach grupy I udostępnionych do wędkowania wyłącznie z brzegu lub jeziorach podanych poniżej wymaga uiszczenia oddzielnej opłaty. Sezon połowowy oraz zasady wędkowania są takie same jak dla grupy I.

Jezioro	Gmina	Powierzchnia
Długie k. Kołomątu	Czaplinek	45 ha
Kortkowo	Czaplinek	16 ha
Machliny Duże	Czaplinek	46 ha
Maniak	Czaplinek	9 ha
Sikory Duże	Czaplinek	13 ha
Sikory Małe	Czaplinek	5 ha
Brody	Borne Sulinowo	75 ha
Kocie	Borne Sulinowo	45 ha
Lubicko Małe	Borne Sulinowo	8 ha
Łąkie	Borne Sulinowo	19 ha
Okrągłe Piławskie	Borne Sulinowo	6 ha
Piławskie Małe	Borne Sulinowo	4 ha
Kaczory Duże	Wierzchowo	28 ha
Prężno	Wierzchowo	6 ha

GRUPA III - jeziora udostępnione do wędkowania w okresie 1.01 do 31.12 przez całą dobę na zasadach regulaminu amatorskiego połowu ryb PZW.

Jezioro	Gmina	Powierzchnia
Dębno (Damskie)	Barwice	56 ha
Koprzywno	Barwice	24 ha
Ciemniak	Czaplinek	5 ha
Kaleńskie	Czaplinek	115 ha
Krzemienko	Czaplinek	19 ha
Krzemno Duże	Czaplinek	139 ha
Łąka (Wysokie Pole)	Czaplinek	40 ha

GRUPA IV – Łowisko specjalne: jezioro Młotowo. Rodzaje obowiązujących opłat jak w grupie II.

GRUPA V – Wyłączone z wędkowania:

1. Jezioro Prosino (rezerwat przyrody).
 2. Rzeka Drawa na odcinku od mostu drogowego na szosie Kluczewo - Stare Gonno do mostu na drodze Siemczyno - Złocieniec.
-

Informacja dotycząca opłat:

Opłaty można wносить bezpośrednio w biurze Spółki w Czaplinku przy ul. Sikorskiego 14 lub dokonując wpłaty na konto:

Gospodarstwo Rybackie w Czaplinku Sp. z o.o

Pomorski Bank Spółdzielczy Oddział w Czaplinku

Nr konta: 95 8581 1027 0410 3626 2000 0001

Wpłata na konto wymaga podania na odcinkach dla wpłacającego i Spółki następujących danych :

- nazwisko i imię wędkującego oraz seria i numery Karty Wędkarskiej

- nazwa jeziora lub grupy jezior

- rodzaj wędkowania - z brzegu lub z łodzi, spod lodu

- okres wędkowania - sezon, 2 tygodnie, 3 dni

W przypadku zezwoleń okresowych (2 tygodnie, 3 dni) należy wpisać datę od dnia ... do dnia ... z zachowaniem ciągłości.

Uwaga:

Brak powyższych danych na odcinkach wpłaty powoduje, że nie będą one honorowane jako zezwolenie na połów ryb. Zastrzeżenie to dotyczy również innego niż w wykazach podziału na grupy jezior oraz okresy połowowe.

Koło PZW w Czaplinku

Dziś trudno już ustalić dokładną datę utworzenia Koła Polskiego Związku Wędkarskiego w Czaplinku. Zne są jednak dowody istnienia koła wędkarskiego pochodzące z początku roku 1952. Stąd okres ten przyjęto jako datę wyjściową w działalności Koła.

Najstarsza karta wędkarska, jaką udało się odszukać, została wydana w dniu 21 kwietnia 1952 r. przez Prezydium Powiatowej Rady Narodowej w Szczecinku. Obok karty wędkarskiej trzeba było posiadać również legitymację członkowską Polskiego Związku Wędkarskiego. W tamtych latach można było łowić od 1 kwietnia do 30 listopada w porze dziennej na następujących jeziorach: Drawsko (część ustalona np. Zatoka Magistracka), Czaplino, Mątlino, Pławno, Rakowo, Łubowo oraz Kaleńskie. Wolno było łowić ryby, które posiadały określone "miary minimalne w centymetrach", przykładowo: szczupak 30, leszcz 25, lin 20, wzdręga 15, płoć 15 i węgorz 35.

Wykaz łowisk w Okręgu PZW objętych rejestrem połowu

Piasieczno	1,23 ha	Czaplinek
Komorzynko	1,11 ha	Czaplinek
Kacze	6,97 ha	Czaplinek
Kołomąt	6,08 ha	Czaplinek
Okółko	4,20 ha	Czaplinek
Młynówek	5,15 ha	Czaplinek

Okręg PZW Koszalin

ul. Łużycka 55, 75-838 Koszalin

Koło nr 10 w Czaplinku

ul. Jeziorna 14, 78-550 Czaplinek tel. kom. 606 241 917

www.pzw.org.pl/1133/

Prezes Zarządu Koła PZW w Czaplinku – Dariusz Nawrocki

Jezioro Czaplino

Jest to drugie pod względem wielkości jezioro w granicach miasta Czaplinka, o powierzchni 112 ha i maksymalnej głębokości 22 metrów. Jezioro kształtem przypomina fasolę, w części środkowej od strony Czaplinka ma wyraźny półwysep, na którym jest zlokalizowane kąpielisko. Połączone jest z jeziorem Drawsko Czaplinecką Strugą, przepływającą przez Czaplinek.



Lato nad jeziorem Czaplino



Czaplino niemal dookoła jest otoczone wysokimi klifowymi brzegami, w większości zadrzewionymi pasem olsz. Strome i wysokie brzegi tworzą naturalny amfiteatr, zwłaszcza od strony Czaplinka. Przed 1945 rokiem wykorzystywano takie ukształtowanie terenu, rozgrywając na tym jeziorze zawody kajakowe i wioślarskie, zaś publiczność miała doskonały wgląd na zawody i mogła dopingować czaplineckich zawodników. Od strony ulicy Toruńskiej zachowały się jeszcze tarasy, na których zapewne były niegdyś ustawione ławki dla kibiców.

Jezioro jest obecnie wykorzystywane turystycznie w niewielkim stopniu. Niegdyś było bardzo zanieczyszczone, dziś czyste wody zachęcają do kąpieli lub nauki windsurfingu. Brak jest jednak jakiejkolwiek infrastruktury dla żeglarzy i innych wodniaków.

Jezioro Czaplino jest zarządzane przez Gospodarstwo Rybackie z Czaplinka i jest udostępnione do połowu dla członków PZW po wykupieniu specjalnej licencji. Dzięki licznym kładkom dookoła jeziora jest ono łatwo dostępne dla wędkarzy. Można tu złowić takie ryby jak: leszcze, okonie, płocie.




Jezioro Drawsko



Plaża miejska w Czaplinku

Jest to największe jezioro na terenie gminy Czaplinek, o powierzchni 1871 ha i maksymalnej głębokości 83 metrów, największe na Pojezierzu Drawskim i drugie pod względem głębokości w Polsce. O jego niezwyklej atrakcyjności decyduje wiele czynników: wielkość, znaczna rozpiętość, długie, czasami przypominające fiordy zatoki, dwanaście wysp na czele z Bielawą, jedną z największych w Polsce wysp jeziornych, szmaragdowy kolor wody, piaszczyste plaże i kamienne, podwodne rafy. Można tu uprawiać żeglarstwo przy każdym wietrze - z każdej strony zbiegają się długie zatoki, stwarzające wspaniałe warunki dla żaglówek i desek z żaglem. Przez Drawsko przepływa Drawa i tu się rozpoczyna kajakowy szlak tej rzeki. Linia brzegowa jeziora Drawsko liczy około 75 kilometrów, więc każdy może znaleźć dla siebie ciche miejsce. Na jeziorze wydzielono 12 zatok, o różnych kształtach, zarówno wąskie i długie (np. Henrykowska czy Owcza), jak również bardziej okrągłe (np. Rzepowska).

Jezioro Drawsko, dzierżawione przez Gospodarstwo Rybackie w Czaplinku, jest intensywnie zarybiane, co umożliwia osiąganie niezłych efektów wędkarskich. Dzięki dużej różnorodności brzegów od piaszczystych plaż, poprzez zalesione klify do bagnistych trzcinowisk, w jeziorze można łowić niemal każdy gatunek jeziornej ryby i to przez cały rok.



Południowe zatoki jeziora Drawsko



Jezioro Kaleńskie

Jest to kolejne przepiękne i bardzo czyste czaplineckie jezioro, oddalone od większych miejscowości i szlaków komunikacyjnych. Akwen otoczony jest pięknymi


bukowymi lasami. Powierzchnia tego rynnowego jeziora wynosi 115 ha, maksymalna głębokość 24 metry. Jezioro nie posiada wysp, linia brzegowa jest urozmaicona, z głęboko wcinającym się półwyspem w okolicy jedyne ośrodka nad jeziorem. Woda jest bardzo przejrzysta, dno piaszczyste. Jezioro ma wody I klasy czystości i należy do jezior lobeliowych. W jego czystych wodach występuje lobelia jeziorna, której niewielkie kwiaty można dostrzec nad lustrem wody w miesiącach letnich.



Kwiatostany lobeli jeziornej



Dzięki lokalizacji ośrodka rekreacyjnego, jezioro jest wykorzystywane turystycznie. Niewielka głębokość i łagodne ukształtowanie dna sprzyjają także osobom, które dopiero poznają tajniki podwodnego pływania. Na jeziorze można uczyć się żeglowania na desce lub małej żaglówce.



W południowej części Jeziora Kaleńskiego

Jezioro Kaleńskie jest zarządzane przez Gospodarstwo Rybackie z Czaplinka i jest udostępnione do połowu dla członków PZW po wykupieniu specjalnej licencji. W jeziorze łowi się szczupaka, lina oraz leszcze. Pomosty są nieliczne, warto więc zabrać ze sobą łódkę.



Jezioro Komorze

Jest to drugie pod względem wielkości jezioro w okolicach Czaplinka, o powierzchni 387 ha i maksymalnej głębokości 35 metrów. To wydłużone (ponad 7,5 km długości), rynnowe jezioro, o bardzo urozmaiconej linii brzegowej o długości 23 km, z czterema wyspami i bardzo malownicze. Leży na wschód od miejscowości Sikory. Strome brzegi na znacznej części są zalesione i wznoszą się na wysokość nawet do 65 metrów nad lustro wody.

Nad jeziorem, z dwóch przeciwnych stron są łatwo dostępne plaże: jedna od strony Sikor, druga od strony Rakowa. Jezioro nie jest udostępnione dla żeglarzy, brak niemal możliwości zwodowania większych żaglówek. Na Komorzu rozpoczyna się za to kajakowy szlak rzeki Piławy. Na końcu jednego z półwyspów, głęboko wcinających się w jezioro, zachowało się bardzo dobrze widoczne grodzisko stożkowe.



Jezioro jest obecnie wykorzystywane turystycznie w niewielkim stopniu, choć jest jednym z najczystszych jezior ziemi czaplineckiej.



Widok na jezioro Komorze od strony plaży w Sikorach

Komorze jest zarządzane przez Gospodarstwo Rybackie z Czaplinka, a akwen jest udostępniony do połowu dla członków PZW po wykupieniu specjalnej licencji. Drogi publiczne dochodzą do jeziora tylko w kilku miejscach, więc połów z brzegu może się wiązać z koniecznością długiego spaceru. W tych nielicznych punktach, gdzie jest możliwy dojazd, łatwo za to zwodować łódkę i to połów z niej zapewnia najlepsze sukcesy rybackie. Wędkarze łowią tu takie ryby jak: leszcze, okonie, płocie.



Jezioro Krosino

Kolejne czaplineckie jezioro związane z przepływającą przez nie rzeką Drawą. Jest to też najbardziej na zachód oddalone jezioro Gminy Czaplinek. Akwen ten, o powierzchni 177 ha i maksymalnej głębokości 17 metrów, długości 4,5 km posiada niezbyt urozmaiconą, ale zalesioną i malowniczą linię brzegową z jedną wyspą Krosiną. Pomimo, że jest niemal całkowicie ukryte wśród przepastnych lasów, wzdłuż brzegów są liczne kładki, co umożliwia połów ryb. Na zachodnim końcu jeziora planowane jest utworzenie rezerwatu przyrody.

Nad jeziorem zlokalizowana jest niewielka, letniskowa miejscowość Głębocek, w której znajduje się plaża. Można tu bez większych problemów zwodować niewielką łódź lub deskę z żaglem.

W pobliżu ujścia Drawy zaczyna się kompleks obiektów wojskowych w Budowie z dwiema wielkimi wieżami. Budynki te powstały w latach trzydziestych XX wieku jako jeden z ośrodków szkoleniowych partii nazistowskiej. Po opuszczeniu ich przez armie: niemiecką i radziecką, początkowo był tu jeden z ośrodków szkolenia olimpijskiego przed igrzyskami w Rzymie, a od lat pięćdziesiątych jest to teren jednostki wojskowej.





Jezioro Krosino widziane z okolic wsi Głęboczek

Jezioro Krosino jest zarządzane przez Gospodarstwo Rybackie z Czaplinka i jest udostępnione do połowu dla członków PZW po wykupieniu specjalnej licencji. Jest to jezioro leszczowe, z występującym tutaj także linem, pięknym węgorzem w pobliżu wpływu Drawy i drapieżnym szczupakiem.



Jezioro Krzemno

Jest to kolejne czaplineckie jezioro, które spokojnie może być nazywane "perełką", zwłaszcza dla nurków i wędkarzy. Powierzchnia tego rynnowego jeziora wynosi

139 ha, maksymalna głębokość 36 metrów, długość - 3,7 kilometra, a długość linii brzegowej prawie 10 km. Jezioro nie posiada większych wysp, a linia brzegowa jest bardzo urozmaicona. Mniej więcej w centrum jeziora znajduje się półwysp niemal dzielący je na dwie części. Największa głębina znajduje się w części wschodniej.



Przy północnym brzegu Krzemna

Krzemno jest zbiornikiem bardzo dzikim, brak nad nim jakichkolwiek osad ludzkich (poza zbliżającym się powoli do jeziora Pławnem) lub ośrodków wypoczynkowych. Woda jest bardzo przejrzysta (nawet do 5 metrów)

a dno piaszczyste. Wody kwalifikują się do I klasy czystości. Krzemno należy do jezior lobeliowych - czyli bardzo czystych, w których występują rzadkie gatunki roślin, na czele z niedużą, białą kwitnącą lobelią jeziorną.

Jezioro jest w niewielkim stopniu wykorzystywane do celów turystycznych z powodu braku jakiejkolwiek infrastruktury i dogodnego dojazdu. Dzięki przejrzystej wodzie jest bardzo atrakcyjne dla pływonurków, którzy często korzystają z uroków podwodnego świata tego jeziora, także polując tutaj z kuszą.




Jesień nad jeziorem Krzemno

Obecnie jezioro Krzemno jest zarządzane przez Gospodarstwo Rybackie z Czaplinka i jest udostępnione do połowu dla członków PZW po wykupieniu specjalnej licencji. Dzięki bardzo przejrzystej wodzie, połów ryb nie jest łatwy, gdyż bardzo łatwo jest spłoszyć rybę. Jezioro w okolicy słynie z pięknych drapieżników - okonia i szczupaka. Pomosty są nieliczne, warto więc zabrać ze sobą łódkę.



Jezioro Żerdno (Srebrne)

Żerdno to trzecie co do wielkości jezioro w okolicach Czaplinka, o powierzchni 205 ha i maksymalnej głębokości 36 metrów. Jest to w miarę owalne, rynnowe jezioro, długie na 3 kilometry, pozbawione wyraźniejszych zatok i półwyspów. Linia brzegowa, licząca około 8 km, przeważnie jest zarośnięta pasem olsz, a trzcinowiska są nieliczne. Swoją drugą nazwę jezioro Srebrne zawdzięcza żwirom mieniącym się w bardzo czystej wodzie. Sterome brzegi sięgają ponad 80 metrów ponad lustro wody.



Wschód słońca nad jeziorem Żerdno

Nad jeziorem leżą trzy miejscowości - Stare Drawsko oraz dwie niewielkie wsie: Żerdno i Nowe Drawsko. Jest tu zlokalizowany jeden ośrodek wypoczynkowy, w pobliżu którego znajdują się największe głębie tego zbiornika. Jezioro ma stosunkowo niewielką falę i w miarę stałe zachodnie wiatry, brak jest mielizn, co czyni ten akwen bardzo dobrym dla chcących się uczyć żeglarstwa lub windsurfingu. Z pobliskim jeziorem Drawsko jest połączone rzeką Drawą, niestety nie jest możliwe przeciągnięcie nią między jeziorami jednostek większych od kajaków. Na Srebrnym można też rozpocząć spływy kajakowe rzeką Drawą. Wody Żerdna należą do I klasy czystości.



Prawdopodobnie jeszcze półtora tysiąca lat temu Żerdno było zatoką pobliskiego jeziora Drawsko. Kiedy ówczesni mieszkańcy ziemi czaplineckiej zaczęli budować grody, dostrzegli walory obronne miejsca, na którym obecnie znajduje się zamek Drahim. Jezioro zostało częściowo zasypane, zaś z głazów i ziemi usypano pagórek, na którym zbudowano gród.

Jezioro Żerdno jest zarządzane przez Gospodarstwo Rybackie z Czaplinka i jest udostępnione do połowu dla członków PZW po wykupieniu specjalnej licencji. Gatunki ryb występujące w tym jeziorze są takie same jak w pobliskim jeziorze Drawsko, choć dla wielu jest to zbiornik słynący z dużych okoni.

Informator teleadresowy

OŚRODKI WYPOCZYNKOWE

Ośrodek Wypoczynkowy "Drawtur"

ul. Pięciu Pomostów 1, 78-550 Czaplinek
tel. (94) 375 54 54, e-mail: camping@drawtur.com
www.drawtur.com

Ośrodek Wypoczynkowy "Kusy Dwór"

ul. Pięciu Pomostów 5, 78-550 Czaplinek
tel. (94) 375 56 91, tel./fax (94) 375 46 32
e-mail: kusydwor@wp.pl, www.kusydwor.pti.pl

Ośrodek Wypoczynkowy "Nad Srebrnym"

Stare Drawsko, 78-550 Czaplinek
tel. (94) 375 88 21, tel./fax (94) 375 36 00
e-mail: recepca@nadsrebrnym.pl, www.nadsrebrnym.pl

Ośrodek Wypoczynkowy "Omega"

ul. Pięciu Pomostów 3, 78-550 Czaplinek
tel. (94) 375 56 59; 609 051 171, tel./fax (62) 736 00 99
e-mail: omega@omega-wypoczynek.pl
www.omega-wypoczynek.pl

Ośrodek Sportów i Rekreacji "Stare Kaleńsko"

Stare Kaleńsko 1, 78-550 Siemczyno
tel. (94) 375 52 56, (94) 375 18 31
e-mail: kalensko@starekalensko.com.pl
www.starekalensko.pl

Dom Wczasowy "Mariza"

ul. Drahimska 59, 78-550 Czaplinek
tel. 501 420 123, e-mail: kontakt@mariza.pl
www.mariza.pl

Ośrodek Wypoczynkowy Camping "Wajk"

Piaseczno 23, 78-551 Siemczyno, tel./fax (94) 375 86 24
tel. 602 770 904, e-mail: wajk@onet.eu, www.wajk.pl

HOTELE

Zajazd-Restauracja "Pomorska"

ul. Jagiellońska 11, 78-550 Czaplinek
tel. (94) 375 54 44, e-mail: pomorska@interia.pl
www.pomorska.jasky.pl

Hotel Elekt

ul. Rynek 4, 78-550 Czaplinek tel. (94) 375 50 86
e-mail: info@hotel-elekt.pl www.hotel-elekt.pl

GOSPODARSTWA AGROTURYSTYCZNE

Agroturystyka "Zajazd"

Machliny 41, 78-553 Broczyno
tel. (94) 375 19 11, 602 447 407

Gospodarstwo Agroturystyczne "Sara"

Nowe Drawsko 7, 78-550 Czaplinek
tel. 504 062 173

Gospodarstwo Agroturystyczne "Oaza"

Sikory 32, 78-550 Czaplinek, tel. 606 876 093

Gospodarstwo Agroturystyczne "Pałac Siemczyno"

Siemczyno 81, 78-551 Siemczyno
tel. (94) 351 77 22; 609 746 803
www.palacsiemczyno.pl

Gospodarstwo Agroturystyczne "Pod Lipą"

Sikory 61, 78-550 Czaplinek, tel. (94) 375 58 04

Gospodarstwo Agroturystyczne "U Ali"

Machliny 29, 78-553 Broczyno, tel. (94) 375 87 81
www.e-agro.pl/machliny

Gospodarstwo Agroturystyczne "Rancho u Stacha"

Trzciniec 18, 78-553 Broczyno
tel. (94) 375 19 93, 507 170 885, 504 228 057

Gospodarstwo Agroturystyczne "Nad Jeziorkiem"

Psie Głowy 4, 78-550 Czaplinek, tel. 694 502 691
www.nadjeziorkiem.za.pl

Gospodarstwo Agroturystyczne "Stary Zajazd"

Sikory 8, 78-550 Czaplinek, tel. 602 533 657

Gospodarstwo Agroturystyczne "U Bąka"

Plawno 23, 78-550 Czaplinek, tel. 514 818 575
e-mail: lusia141248@wp.pl

Gospodarstwo Agroturystyczne "U Jana"

Ostroróg 5, 78-445 Lubowo, tel. (94) 375 53 54
www.e-agro.pl/ostrorog

Gospodarstwo Agroturystyczne "U Marioli"

Nowe Drawsko 9, 78-550 Czaplinek, tel. 600 856 682
e-mail: mariola-agroturystyka@tlen.pl
www.kaszuby.agrowakacje.pl

Gospodarstwo Agroturystyczne "Zagroda"

Kołomąt 1, 78-550 Czaplinek, tel. (94) 375 56 58
www.e-agro.pl/zagroda

Gospodarstwo Agroturystyczne "Nad Jeziorkiem"

Psie Głowy 4, 78-550 Czaplinek, tel. 694 502 691
www.nadjeziorkiem.za.pl

Gospodarstwo Agroturystyczne "Stary Zajazd"

Sikory 8, 78-550 Czaplinek, tel. 602 533 657

Gospodarstwo Agroturystyczne "U Bąka"

Plawno 23, 78-550 Czaplinek, tel. 514 818 575
e-mail: lusia141248@wp.pl

Gospodarstwo Agroturystyczne "U Jana"

Ostroróg 5, 78-445 Łubowo, tel. (94) 375 53 54
www.e-agro.pl/ostrorog

Gospodarstwo Agroturystyczne "U Marioli"

Nowe Drawsko 9, 78-550 Czaplinek, tel. 600 856 682
e-mail: mariola-agroturystyka@tlen.pl
www.kaszuby.agrowakacje.pl

Gospodarstwo Agroturystyczne "Zagroda"

Kołomąt 1, 78-550 Czaplinek, tel. (94) 375 56 58
www.e-agro.pl/zagroda

Apartament "Pommernhof"

Psie Głowy 12, 78-550 Czaplinek
tel. (94) 375 47 35; 694 873 263
e-mail: uwes.pommernhof@gmx.net
www.pommernhof.com

Gospodarstwo Agroturystyczne "Arka Noego"

Żeliszewie 20, 78-550 Czaplinek, tel. 601 873 000
www.e-agro.pl/arka

Gospodarstwo Agroturystyczne "Aza"

Sikory 51, 78-550 Czaplinek, tel. (94) 375 47 82

Gospodarstwo Agroturystyczne "Maja"

Czarne Wielkie 6, 78-550 Czaplinek, tel. (94) 375 53 64

Gospodarstwo Agroturystyczne "Dom Pod Psem"

Psie Głowy, 78-550 Czaplinek, tel. 602 461 267
www.e-agro.pl/podpsem

Gospodarstwo Agroturystyczne "Monika"

Rzepowo 6, 78-551 Siemczyno
tel. (94) 375 18 55; 606 333 742
e-mail: rosiak.monika@wp.pl, www.agrowestern.pl

Gospodarstwo Agroturystyczne

Rzepowo 5, 78-551 Siemczyno, tel. 692 282 719
www.e-agro.pl/rzepowo

Gospodarstwo Agroturystyczne

Głęboćek 13, 78-551 Siemczyno
tel. (94) 375 86 55; 501 289 887
www.e-agro.pl/monika

Gospodarstwo Agroturystyczne "Grodzisko"

Stare Drawsko 7, 78-550 Czaplinek
tel. (94) 375 47 55, 695 953 759
www.chocholowie.webpark.pl

Gospodarstwo Agroturystyczne "Hacjenda"

Żerdno 12, 78-550 Czaplinek, tel. 604 140 683

www.e-agro.pl/hacjenda

Gospodarstwo Agroturystyczne

"A&A Harasimiuk"

Prosino 4, 78-552 Kluczewo

tel. (94) 375 89 81; 604 154 424

Gospodarstwo Agroturystyczne

Siemczyno 61, 78-551 Siemczyno

tel. (94) 375 86 93

Gospodarstwo Agroturystyczne "Justynianka"

Nowe Drawsko 6, 78-550 Czaplinek

tel. (94) 375 45 98; tel. 510 706 624

www.e-agro.pl/justynianka

Gospodarstwo Agroturystyczne "Agata"

Kuszewo 5, 78-550 Czaplinek

tel. (94) 375 54 72; 507 239 497

Gospodarstwo Agroturystyczne

"Kapitańskie Gniazdo"

Sikory 30, 78-550 Czaplinek

tel. (94) 375 31 01; 601 611 015

Gospodarstwo Agroturystyczne

"Chotkiewiczówna"

Głębocek 12 A, 78-551 Siemczyno, tel. 608 534 492

www.chotkiewicz.prv.pl

Gospodarstwo Agroturystyczne "Głęboczysko"

Głębocek 9, 78-551 Siemczyno, tel. 668 769 770

e-mail: gleboczek@gmail.com

Gospodarstwo Agroturystyczne "Małgosia"

Nowe Drawsko 3, 78-550 Czaplinek, tel. 602 786 802

Gospodarstwo Agroturystyczne "Chata Toniego"

Nowe Drawsko 6, 78-550 Czaplinek

tel. (94) 375 88 79; 692 932 472

e-mail: biuro@chatatoniego.pl, www.chatatoniego.pl

Gospodarstwo Agroturystyczne "Chata Myśliwego"

ul. Kolejowa 1, 78-550 Czaplinek, tel. 509 588 043

e-mail: irbet@op.pl

Gospodarstwo Agroturystyczne "U Andzi"

Pławno 14, 78-550 Czaplinek, tel. 606 809 036

e-mail: anna-60@wp.pl, www.uandzi.friko.pl

Gospodarstwo Agroturystyczne

"Uroczysko Psie Głowy"

Psie Głowy 27, 78-550 Czaplinek, tel. 512 860 877

CAMPINGI I POLA NAMIOTOWE

Pole Biwakowe "Stare Drawsko"

Stare Drawsko, 78-550 Czaplinek
tel. (94) 375 88 10; 508 206 751; 602 501 205
e-mail: h.sulek@o2.pl

Camping "Czaplinek"

ul. Drahimska 79, 78-550 Czaplinek, tel. (94) 375 51 68
e-mail: drahimska@campingczaplinek.pl
www.campingczaplinek.pl

Camping "U Jacka"

ul. Pięciu Pomostów 1a, 78-550 Czaplinek
tel. (94) 375 45 55; 662 848 877
e-mail: campujacka@poczta.onet.pl www.camujacka.republika.pl

KWATERY PRYWATNE

Kwatera Prywatna "Wasyłów"

ul. Pawła Wasznika 9, 78-550 Czaplinek
tel. 94 375 57 44; 694 109 684
www.noclegi.e-nocleg.pl/aga_589

Marina "Templariusz"

ul. Jeziorna 4, 78-550 Czaplinek, tel. (94) 375 38 43
e-mail: templariusz@collegium.pl
www.collegium.pl/templariusz.html

Stary Drahim

Stare Drawsko 24, 78-550 Stare Drawsko
tel. (94) 375 88 20, fax. (94) 375 88 12
e-mail: biuro@drahim.com.pl, www.drahim.com.pl

Kwatera Prywatna "Pod Brzozą"

ul. Długosza 7, 78-550 Czaplinek
tel. (94) 375 44 31; 502 311 099

Kwatera Prywatna "Domek u Janiny"

ul. Walecka 87B, 78-550 Czaplinek
tel. 508 394 655, tel./fax (94) 375 46 56
e-mail: janina.giesko@gmail.com, www.ujaniny.com

Kwatera Prywatna "Jaś i Małgosia"

ul. Pawła Wasznika 8, 78-550 Czaplinek
tel. (94) 375 42 97; (94) 375 48 01

Kwatera Prywatna "Rupiński"

ul. Pawła Wasznika 7, 78-550 Czaplinek
tel. (94) 375 47 08, www.kwatery-rupinski.webpark.pl

Wynajem domków letniskowych

Głębocek 10a, 78-551 Siemczyno, tel. 694 427 418

Kwatera Prywatna "Paradise"

ul. Złocieniecka 5, 78-550 Czaplinek
tel. (94) 375 54 02; 502 031 571, www.pensjonat-paradise.pl